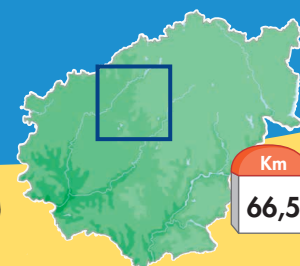
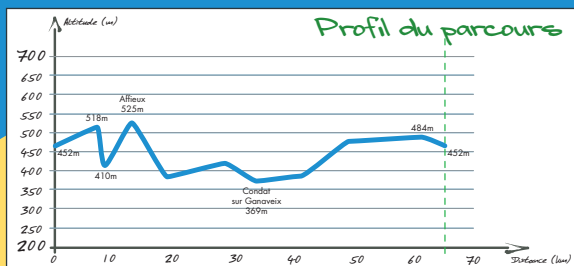


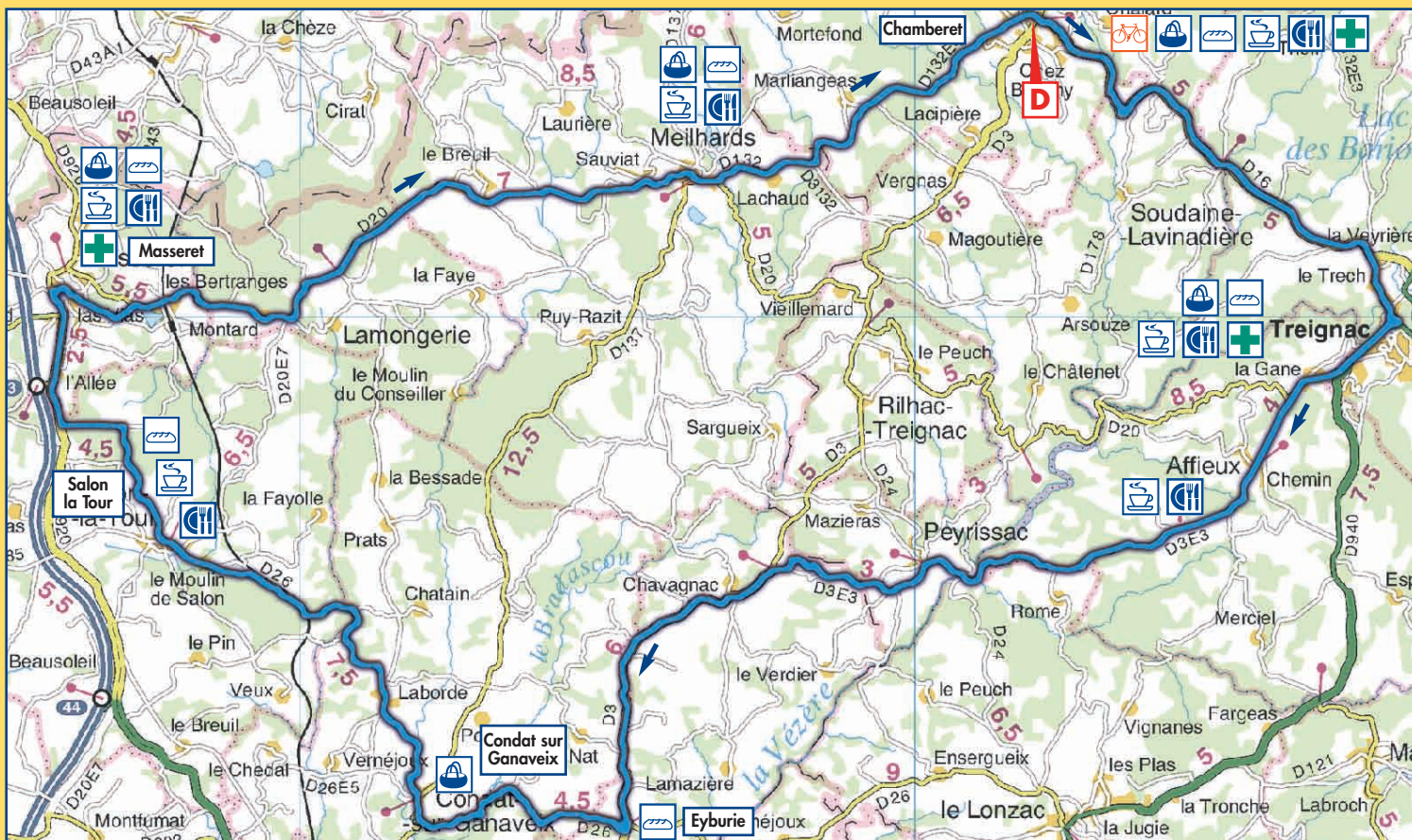


LIEU	ROUTE	DIRECTION	Km total	Altitude	REMARQUES
Chamberet - Place de la Mairie	D16	→ Treignac	0	452	
X D16/D16 <sup>ES</sup>	D16	↑ Treignac centre ville	8,1	518	
Treignac - X D16/D940	D940	→	9,6	410	
Treignac	D940	↑ Affieux	9,7	410	
Affieux	D3 <sup>ES</sup>	↑ Peyrissac	12,9	525	
Peyrissac - X D3 <sup>ES</sup> /D24	D3 <sup>ES</sup>	↖ Eyburie	19,6	372	
Eyburie - X D3/D26	D26	→ Condat sur Ganaveix	28,7	421	
Condat sur Ganaveix - X D26/D137	D26	↗ Salon la Tour	33,1	369	
Salon la Tour	D20 <sup>ET</sup>	↑ Lubersac	41	386	
Salon la Tour - X D20 <sup>ET</sup> /D26	D26	↗ Masseret	41,36	397	
Masseret - X D920/VC	D920	↑	47,3	476	
Meilhards - X D20/D137	D20	↗ Chamberet	60,6	484	
Arrivée Chamberet			66,5	452	



Km  
66,5



Scan IGN Départemental\* - N° de licence 2005 CUBC 0106

Offices de tourisme les plus proches

S.I. Chamberet - Tél. 05 55 98 79 34

Treignac - Tél. 05 55 98 15 04

Pays d'Uzerche - Tél. 05 55 73 15 71

