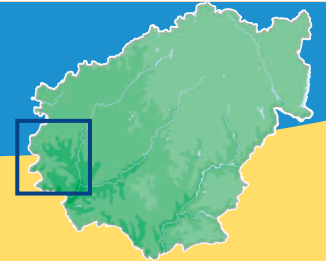
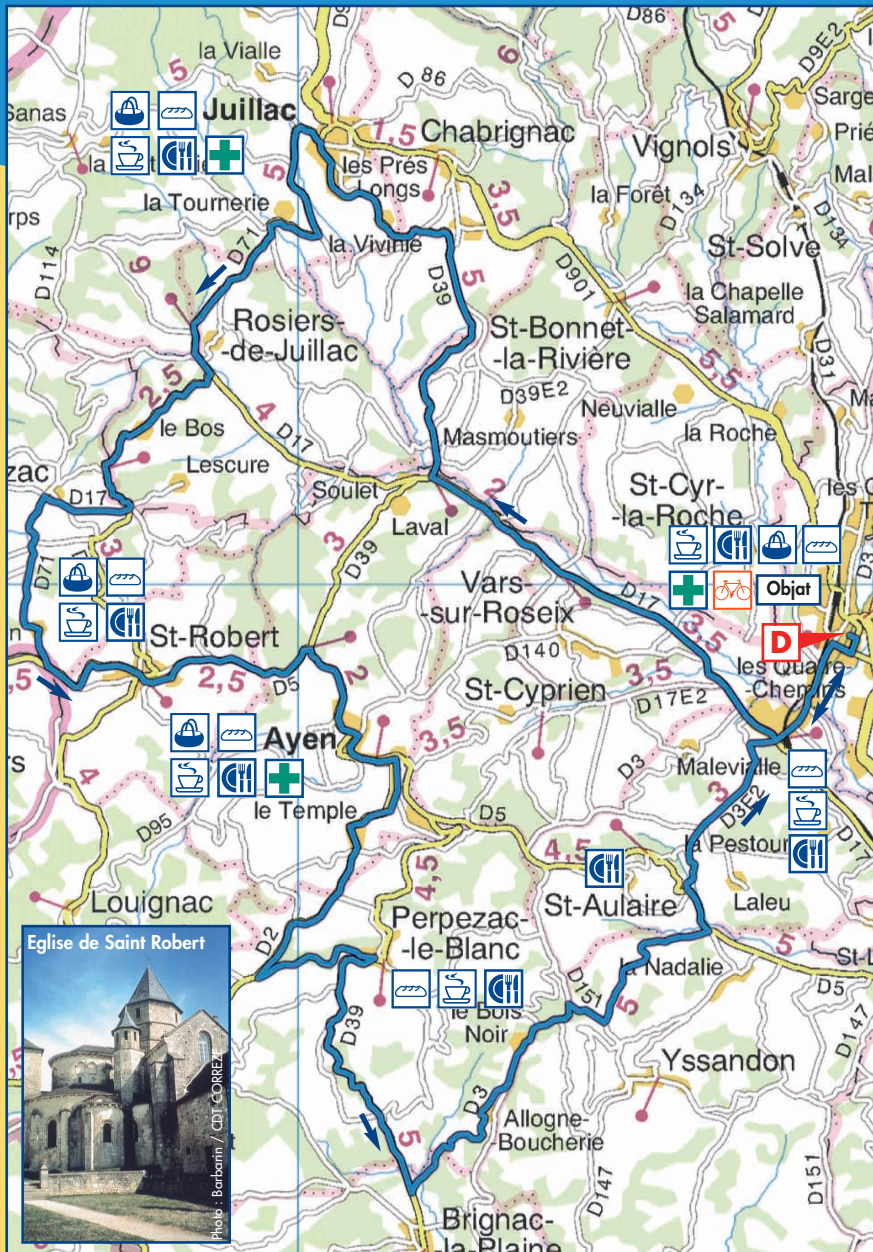
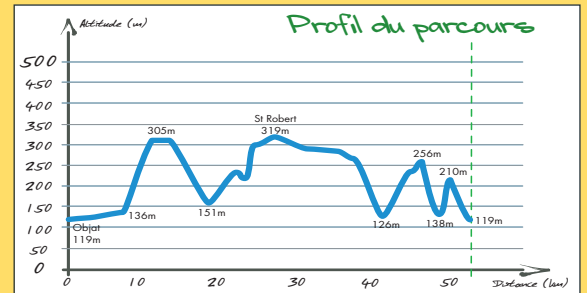


LIEU	ROUTE	DIRECTION	Km total	Altitude	REMARQUES
Objat - Place Jean Lagarde	D3	← Toutes directions	0	119	
Objat	VC	→ Les 4 Chemins	0,2	119	
Les 4 Chemins	D17	→ Ayen	1,9	120	
X D17/D39	D39	→ Giratoire - Juillac	7,7	136	
X D71 ^F /D71	D71	← Mairie	12,7	305	
Juillac	D39	↖ Giratoire- centre bourg	13,6	305	Point de vue
Juillac - X D39/D71	D71	← Rosiers de Juillac	14	305	
Rosiers de Juillac - X D71/D17	D17	→ Ségonzac	18,9	151	Changement de direction
X D71/D114	D17	↑ Genis	22,6	240	
Ségonzac - X D17/D71 ^{E3}	D71 ^{E3}	→ Coubjours	22,8	234	
X D71/D5	D5	← Saint Robert	25,3	300	
Saint Robert	D5	↑ Ayen	26,9	319	"Plus Beaux Villages de France"
Ayen - X D39/D2	D2	↗ Patte d'oie - Cublac	31,5	293	
X D2/D140 ^E	D140 ^E	← Perpezac	35,6	282	
Perpezac le Blanc - X D140 ^F /D39	D39	→ Brignac	37,3	265	
X D39/D3	D3	→ Allagne Boucherie/Yssandon	41,4	126	
X D3/D151	D151	→ Yssandon	45,2	246	
X D151/VC	VC	← Les Bordiers - La Bénéchie	45,7	256	Changement de direction
X D5/VC	D5	← La Manou	47,9	138	
X D5/VC	VC	↗ Saint Aulaire - Mairie	48,6	167	
Saint Aulaire - Mairie - X VC/D3E2	D3E2	↑ Objat	49,5	210	
Arrivée Objat			53,3	119	



Km
53,3



Scan IGN Départemental* - N° de licence 2005 CUBC 0106

Offices de tourisme les plus proches
Ayen - Tél. 05 55 25 16 67
Bassin d'Objat - Tél. 05 55 25 96 73