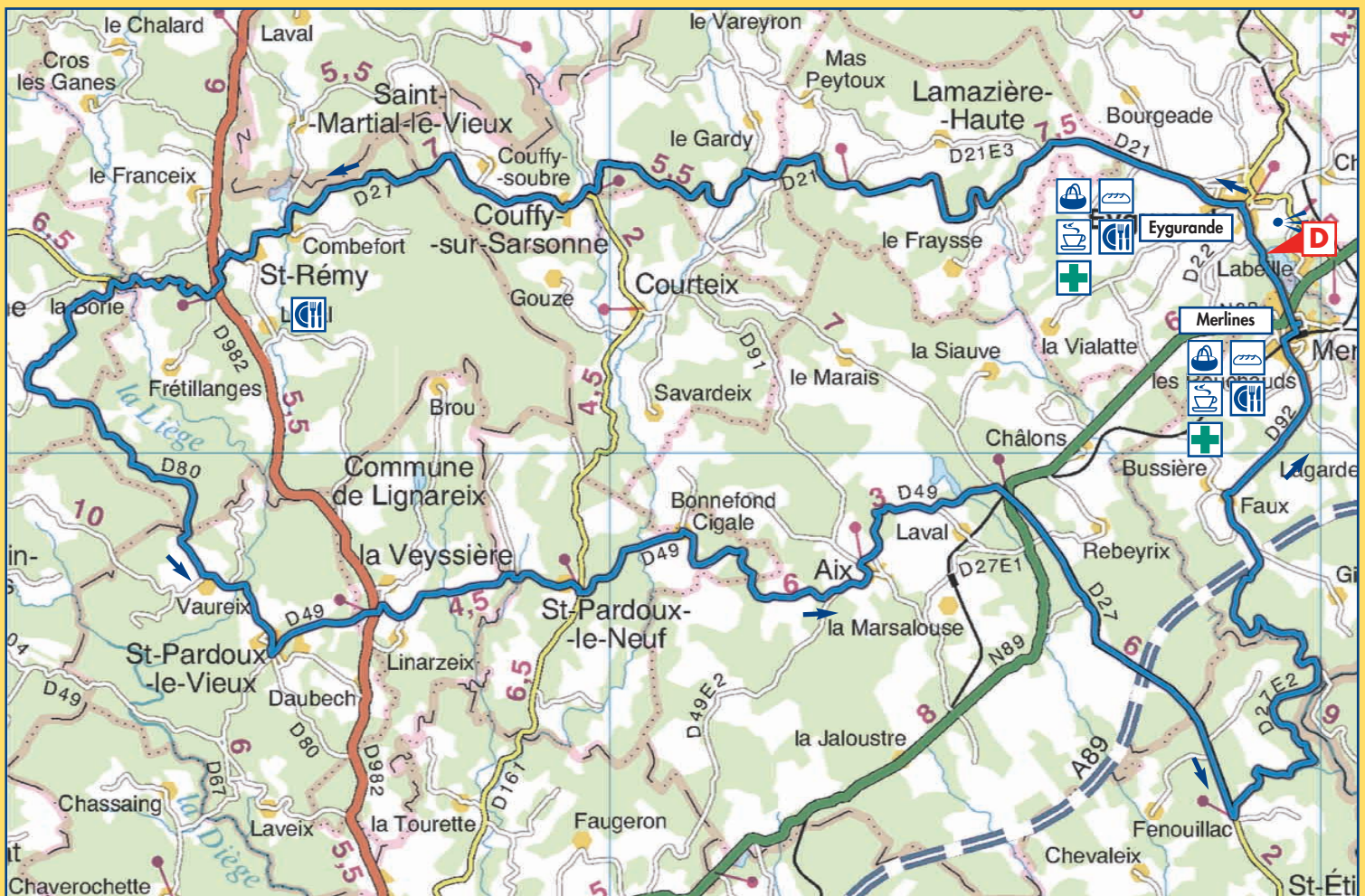
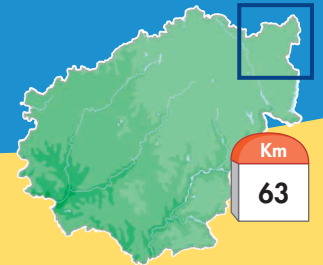
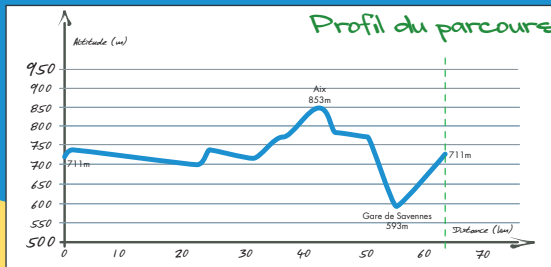


LIEU	ROUTE	DIRECTION	Km total	Altitude	REMARQUES
Etang de l'Abeille	D22 ^{E1}	↑ Eygurande	0	711	
Eygurande	D21	← Sornac - Couffy	1	743	
X D21/D30 ^{E3}	D30 ^{E3}	← Bellechassagne	22,3	701	
X D30 ^{E2} /D80	D80	← St Pardoux-le-Vieux	24,6	728	
St Pardoux-le-Vieux X D80/D49	D49	← St Pardoux-le-Neuf	30,9	716	
St Pardoux-le-Neuf X D49/D61	D49	↑ Aix	36	753	
Aix - X D49/D27 ^{E1}	D49	← Courteix	41,8	840	
Aix - X D49/D91	D49	→ Eygurande	42,4	853	
X D49/RN89	D27	↑ St Etienne-aux-Clos	45	776	
La Croix-Haute - X D27/D27 ^{E2}	D27 ^{E2}	← Savennes	50,9	772	
Gare de Savennes X D27 ^{E2} /D92	D92	← Merlines	54,7	593	
Merlines	D92	→ Eygurande	61,7	709	
Arrivée Etang de l'Abeille	D22 ^{E1}		63	711	



Scan IGN Départemental* - N° de licence 2005 CUBC 0106