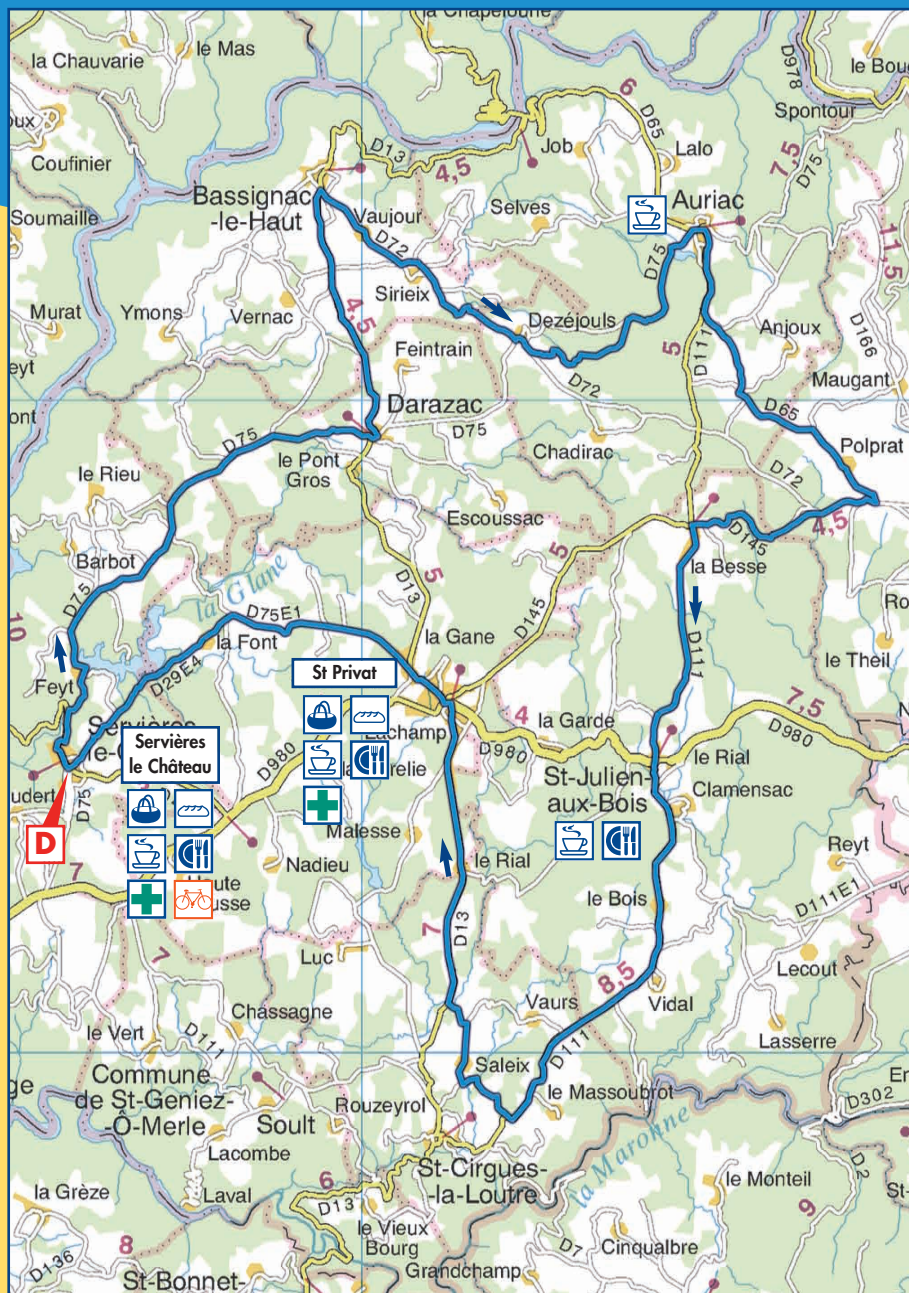


LIEU	ROUTE	DIRECTION	Km total	Altitude	REMARQUES
Servières - Place de la Mairie	D75	← Lac de Feyt - Darazac	0	490	
X D29/D75	D75	→ Lac de Feyt - Darazac	0,8	485	
Darazac - X D75/D13	D13	← Bassignac le Haut	8,7	557	
Bassignac le Ht - X D13/D72	D72	→ Auriac	12,9	542	A droite après le cimetière, entrée du bourg
Auriac - X D75/D65	D65	→ Saint Privat	21,6	612	
X D65/D111	D65	↖ Rilhac Xaintrie	23,1	635	
X D65/D145	D145	→ Saint Privat	27,5	628	
X La Besse - X D145/D111	D111	← Saint Julien aux Bois	30,8	643	
Saint Julien aux Bois	D111	↑ Saint Cirgues la Loutre	34,7	579	
St Cirgues la Loutre - X D 111/D13	D13	↑ Saint Privat	43	459	
St Privat - X D13/D980E	D980 ^E	↑ Darazac	50	578	
St Privat - X D13/D75 ^{E1}	D75 ^{E1}	↑ Lac de Feyt	51	578	
D75 ^F /D29 ^{E4}	D29 ^{E4}	← Servières le Château	54	522	
Arrivée Servières le Château	D75		58,1	490	



Hautefage

Photo : Montier / CDT CORRÈZE



Scan IGN Départemental* - N° de licence 2005 CUBC 0106


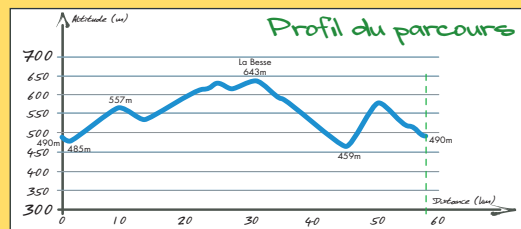



Photo : CDT CORRÈZE

